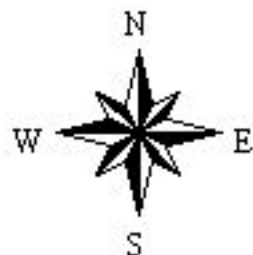


450000

500000

550000

600000



กิ่ง อ.เวียงหนองล่อง

อ.ป่าซาง

อ.เมืองลำพูน

อ.บ้านโฮ้ง













อ.แมทา

อ.บ้านโฮ้ง

อ.ทุ่งทอง

อ.ด

แผนที่สภาพการใช้ที่ดิน จังหวัดลำพูน ปี 2553

ประเภทการใช้ที่ดิน	เนื้อที่ (ไร่)	ร้อยละ
พื้นที่ชุมชนและสิ่งปลูกสร้าง	119,505	4.24
 พื้นที่ชุมชนและสิ่งปลูกสร้าง	119,505	4.24
พื้นที่เกษตรกรรม	797,323	28.31
 นาข้าว	191,688	6.81
 ไร่ไร่	161,381	5.74
 ไร่ยี่ตัน	19,358	0.68
 ไร่ผล	415,531	14.75
 ไร่สวน	6,816	0.24
 ทุ่งหญ้าเลี้ยงสัตว์และไร่หรือสวนเลี้ยงสัตว์	2,251	0.08
 สถานที่เพาะเลี้ยงสัตว์น้ำ	298	0.01
พื้นที่ป่าไม้	1,750,688	62.16
 ป่าสมบูรณ์	1,699,712	60.35
 ป่าเสื่อมโทรม	50,976	1.81
พื้นที่แหล่งน้ำ	34,077	1.21
 พื้นที่แหล่งน้ำ	34,077	1.21
พื้นที่เปิดเตล็ด	114,583	4.08
 พื้นที่อื่นๆ	114,045	4.06
 พื้นที่ลุ่ม	538	0.02
รวมทั้งหมด	2,816,176	100



ส่วนวิเคราะห์สภาพการใช้ที่ดินที่ 1
 สำนักนโยบายและแผนการใช้ที่ดิน
 กรมที่ดิน
 ตุลาคม 2553

450000

500000

550000

600000

2050000

2000000

1950000

2050000

2000000

1950000